

# FAAZ jede na vodu - V.ročník

Termín: 21.6. - 23.6.2019

Řeka: Sázava - úsek **RATAJE NAD SÁZAVOU - CHOCERADY - 24.8 km**

( <https://www.vodackanavigace.cz/sazava?uo=5774&ud=6790&partnerids=;31;&t=;4;5;1;9;10;11;3;6;7;12;13;14;&s=;7;9;28;> )

## Itinerář:

1. den:

- Odjezd vlakem z Praha hl.n. v 13:58 hod.:

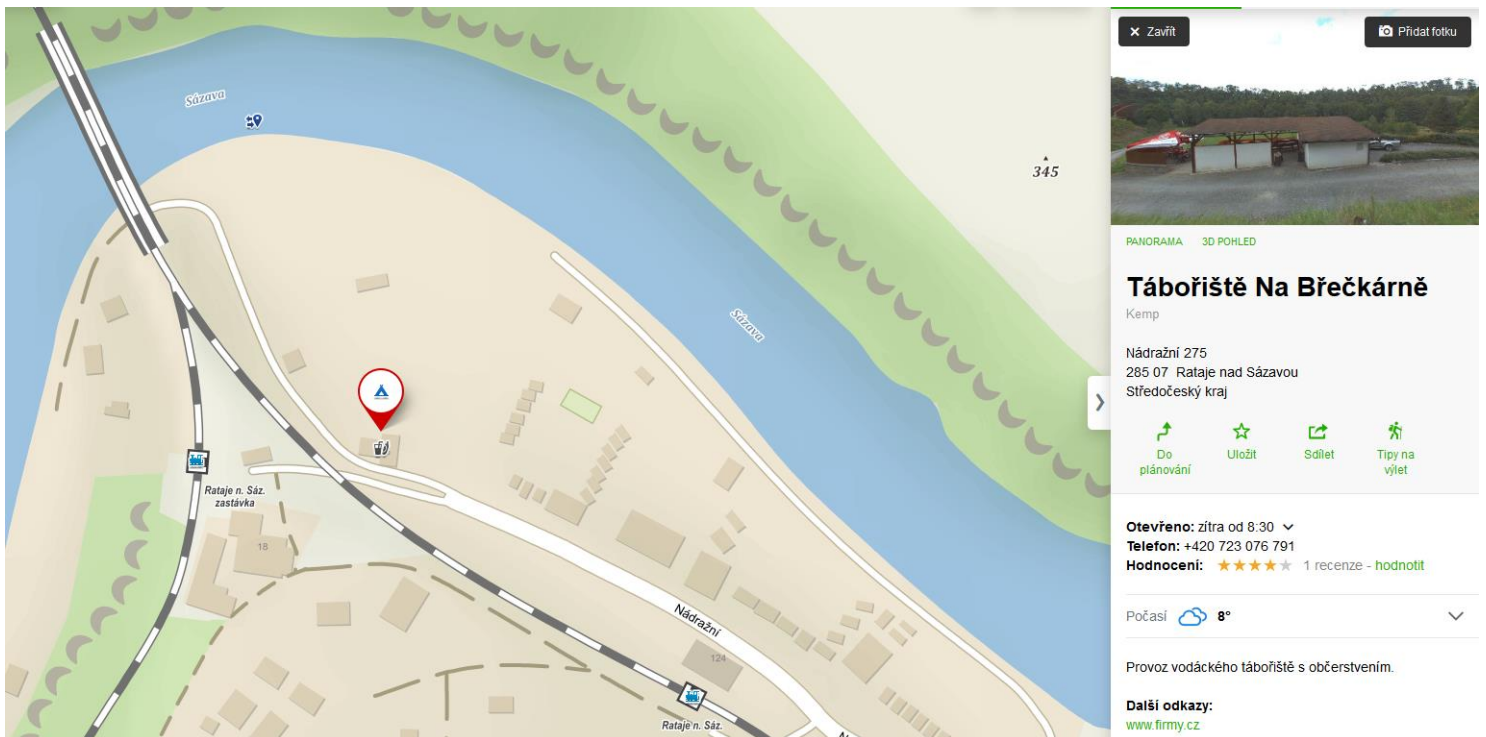
13:58	Datum	Odkud/Přestup/Kam	Přij.	Odj.	Pozn.	Spoje
<input type="checkbox"/>	21.6.	<a href="#">Praha hl.n.</a>	13:53	13:58		<b>R 869 Svitava</b> R
		<a href="#">Kolín</a>	14:36	14:46		<b>Os 22210</b>
		<a href="#">Rataje n.Sáz.</a>	15:45	>		

Celkový čas **1 hod 47 min**, vzdálenost **100 km**  
České dráhy, a.s.  
náhradní autobusová doprava, některé služby nejsou v úseku náhradní dopravy poskytovány (Uhlířské Janovice->Ledečko) (Os 22210)

**Omezení provozu** - [Detail spojení](#) | [Vytisknout](#) | [Poslat e-mailem](#) | [Odstranit spojení](#) | [Přidat do Mých spojení](#) | [Mapa](#) |

**KOUPIT JÍZDENKY** | [Přidat do kalendáře](#)

- ubytování v kempu Rataje nad Sázavou na ř. km 65,6



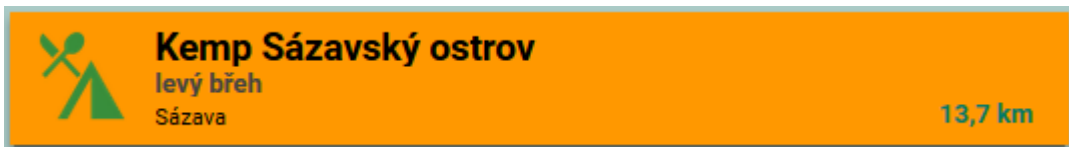
( <https://mapy.cz/zakladni?x=14.9490255&y=49.8447368&z=18&source=firm&id=324256> )

2. den:

- cca 9:30 převzetí lodí od Dronte



- plavba úsek cca 14 km (69,6 – 56,2) ř. km do kempu Sázavský ostrov



- kilometráž viz. obr.:


69.6	⚓, +100m ▲ Na Břečkárně vp 🏠 vp Rataje nad Sázavou 700m vp 🏠 ✂ 🏠 📶 📧 🏠 1km ō vp, 🏠 Pirkštejn 1km vp, 📍 Rataje 250m vp, 📍 Rataje-zast. 200m vp
69.1	▲ ↑ v 1,5 !! N vp dl.přenášení
68.1	▲ ↑ v 0,9 po prohlédnutí ≈ propustí, Kuchelník, ▲ ✂ 🏠 vp
67.3	▲ ↑ _VP 1,0 provalený !! N vp ✂ vl
67.2	⚓ Ledečko vp 🏠 🏠 vp ▲ za mostem vp, 📍 Talmberk 4km vp
65.9	📍 Ledečko 100m vl → ← (295 m n.m.) ✂ vl, souvislá chatová zástavba až k ústí
61.9	⚓ Sportareál Samopše vp ▲ 🏠 ✂ 🏠 vp
60.7	📍 Samopše 100m vl
60.6	▲ Osada na řece Sázavě vp 🏠 ✂ 🏠 vp
60.5	⚓ a RS vp, Samopše 700m vp, 📍 800m vp
60.4	▲ ↑ v 1,9 !! N vp
58.1	▲ Budín vp 🏠 ✂ vp
57.4	▲ Kroupov vp 🏠 vp, +200m ← Úžický p.
56.8	▲ vl 🏠
56.2	▲ ↑ v 1,6 N vl, sklárny vl, +100m ⚓

- ubytování v kempu Sázavský ostrov - odkaz : [www.kempsazava.cz](http://www.kempsazava.cz)



3. den:

- odjezd cca 10:00 hod.
- plavba úsek cca 11 km ( 56,2 – 44,9 km Vlkovec) - vrácení lodí



**Půjčovna Dronte - Chocerady**  
levý břeh  
Chocerady 24,8 km

- kilometráž viz. obr.:

56.2	↑ v 1,6 N vl, sklárny vl, +100m
54.6	↑ VL v 3,5 !! X, po prohlédnutí ≈ propustí, Sázava vp
54	Sázava vl, Černé Budy vp X vl Sázava Černé Budy 600m vl Sázava-zast. 300m vl
53.8	u stadionu vp
50.9	Plužiny 150m vl +100m RS vl
49.1	↑ v 1,5 !! N vp Pyskočely, po prohlédnutí ≈ propustí, +100m Stříbrná Skalice 50m vp
48.7	S Stříbrná Skalice 2,5km vp Na Marjánce vp ← Jevanský p. (Jevanský potok je ≈ od mostu z Hradce v délce 6,5km, dva stupně, jeden rybník, úzké koryto, obtížnost WW I)
47.1	Samechov vl
46	Tábořiště a hotel Lávka - Chocerady
44.9	Vlkovec vl vl Vlkovec 50m vl

- odjezd vlakem do Prahy ze zastávky Vlkovec

16:28	Datum	Odkud/Přestup/Kam	Přij.	Odj.	Pozn.	Spoje
<input type="checkbox"/>	23.6.	<a href="#">Vlkovec</a>	>	16:28	X	<a href="#">Os 10106 Posázaví /9206</a>
		<a href="#">Praha hl.n.</a>		17:35		
Celkový čas <b>1 hod 7 min</b> , vzdálenost <b>52 km</b>						
České dráhy, a.s.						
<a href="#">Detail spojení</a>   <a href="#">Vytisknout</a>   <a href="#">Poslat e-mailem</a>   <a href="#">Odstranit spojení</a>   <a href="#">Přidat do Mých spojení</a>   <a href="#">Mapa</a>   <a href="#">Přidat do kalendáře</a>						